


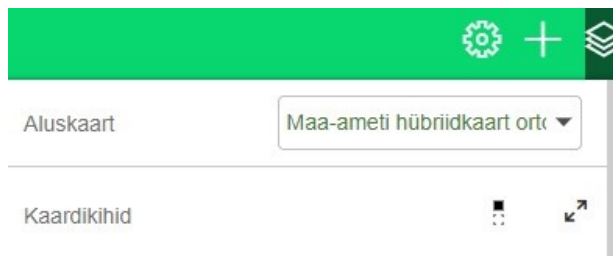
Muldade kasutussobivuse kaardirakenduse kasutamine

Uuendatud juhis (jaanuar 2022)



Kaardirakenduses on kirjeldatud 27 põllukultuuri kasutussobivus eeldusel, et liigniisked mullad on kuivendatud (põhinevad tabelil, mis on koostatud järgmiste autorite poolt: Vambola Valler 1973. a, täiendanud Raimo Kõlli 1994. a, Enn Leedu 2002. a).

Rakenduse paremas ülemises nurgas on võimalik muuta ja vahetada aluskaarte. Aluskaartidena kasutatakse Maa-ameti avalikest teenustest pärinevaid kaardikihte, valida saab kahe kihi vahel:

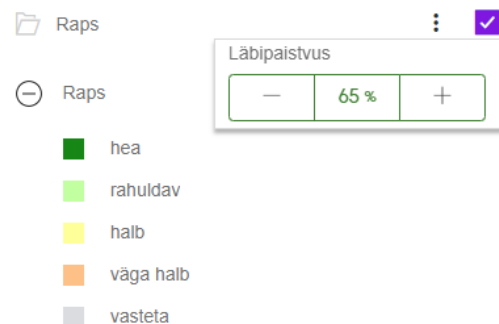


- **Maa-ameti hübriidkaart ortofotodega** (avaneb kõikides suurendusastmetes ja on vaikimis määratud aluskaardiks)
- **Maa-ameti mullastikukaart** (avaneb suures suurenduses)

Kaardiakna paremas servas on võimalik valida kaardiaknas kuvatavate kaardikihtide vahel.

Klõpsates põllukultuuri nime taga olevas kastikeses avaneb **iga põllukultuuri kohta legend** ja kultuuri sobivust kirjeldav teemakaart avaneb kaardiaknas.

Sobivuskaardi kihi **läbipaistvust** saab muuta kui klõpsata valikukasti kõrval oleval **kolmel vertikaalselt paikneval punktil**, siis avaneb hüpikaken kus läbipaistvust saab muuta vahemikus 0-100 %.

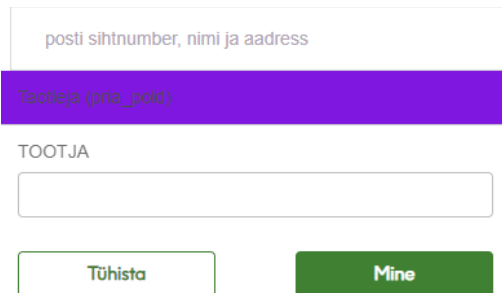


PRIA põllumassiivi, PRIA põllu, või **Katastritunnuse põhise kiirotsingut** on võimalik teha kaardiakna paremas servas asuvate päringuakende kaudu.


Päringu tulemusena nihutatakse kaardikuva otsitava objekti asukohta, kuid otsitavat objekti ei näidata.

Kaardiakna vasakus ülanurgas asub **otsingute menüü**.

Asukohti saab otsida kaardiaknas Asula nime või posti sihtnumbri järgi, siis lisatakse selle regiooni keskele punkt, kuid kaardiakna kuva ei nihutata.



 Kaardi vaikekese

 Sisesta koordinaadid

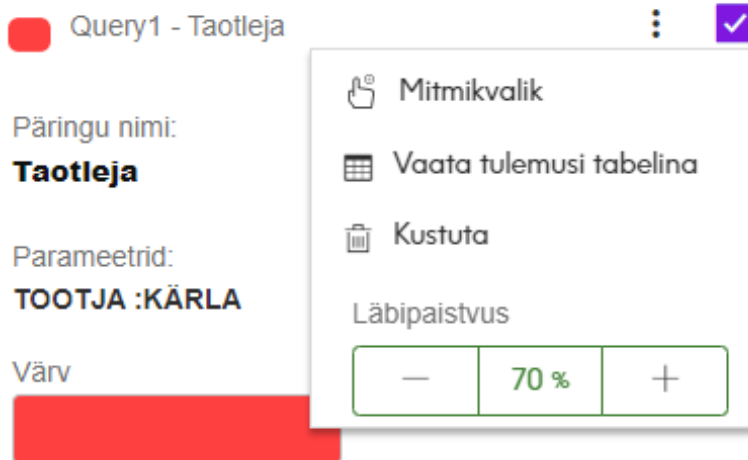
Kiirotsing

 Taotleja (pria_pold)

Pindalatoetusi taotlevate toojate mugavamaks otsimiseks on loodud taotleja nime põhine kiirotsingu menüü.

Taotleja (pria_pold)

NB! Tootja nimi tuleks sisestada suurtähtedena!



Päringutulemuse saab muuta nähtamatuks, võttes selle taga olevast kastist välja kihi kuvamist lubava valikumärke.

Samuti saab **päringutulemuse kustutada**, klikkides valikukasti kõrval oleval kolmel punktil, avaneb vastav hüpikmenüü, kus kihi saab kustutada.

Kultuuride kasutussobivuse ruumiline alusandmestik põhineb Eesti 1: 10 000 mullastikukaardil ja kasutussobivust kajastatakse ka tänaseks aktiivsest põllumajanduslikust kasutusest väljaspool asuvatele aladele.

Kui mingi kultuuri kasutussobivust ühegi legendijärgse värviga antud kohas ei näidata, siis vastava koha kohta sobivusväärtuse andmed puuduvad.

Rakendus on leitav: <https://pmk.agri.ee/et/kaadirakendused/muldade-kasutussobivus>

Täiendav info:

Priit Penu e-post: priit.penu@pmk.agri.ee; tel 453 8262, 5342 5485

Tambet Kikas e-post: tambet.kikas@pmk.agri.ee; 453 8262, 5253 469